



STICHTING HISTORISCHE KRING OOSTRUM EN SPRALAND

Straatnamen in Oostrum

De Historische kring Oostrum en Spraland geeft in dit artikel uitleg over de betekenis/herkomst van de straatnamen in Oostrum. We hebben hierbij gebruik gemaakt van informatie die wij kregen van onze eigen leden, terugvonden in ons eigen archief en/of vernamen van Oostrumse inwoners. Ook verzamelden wij gegevens uit het gemeentearchief van Venray en internet. De informatie zal niet uitputtend zijn. Indien u op- of aanmerkingen en aanvullingen heeft dan nodigen wij u uit deze via ons e-mailadres historischekringoostrum@ziggo.nl aan ons kenbaar te maken.

Welke straatnamen hebben we in Oostrum? Hoe komt men aan de namen?
Wat is de achtergrond en/of betekenis hiervan?

Straten industrieterrein de Hulst

De straatnaamgeving van Industrieterrein de Hulst zijn vooral gebaseerd op historische en archeologische gronden.

Henri Dunantstraat

Deze straat is als ontsluitingsweg voor het industrieterrein "de Hulst"



aangelegd en is, naast de Stationsweg, tevens een verbindingsweg tussen Oostrum/NS-station en Venray-Centrum.

Henri Dunant (1828 – 1910) richtte op 22-8-1864 in Geneve het Rode Kruis op nadat hij gechoqueerd was door de bloedige gevolgen van de slag bij Solferino tussen het koninkrijk Sardinië en het

Fransen leger onder keizer Napoleon III.

De Hulst

De Hulst is een oude veldnaam die het gebied tussen Oostrum en Venray aan geeft. Het gebied werd globaal begrensd door de Stationsweg, Deurneseweg en A 73; momenteel industrieterrein de Hulst.



Hulst is een enige groenblijvende struik/boom die van nature voorkomt in de Benelux en komt vaak voor in eiken- en beukenbossen. De plant verdraagt zure grond.

De Amfoor

Bij archeologische opgravingen bij de aanleg het industrieterrein de Hulst werd o.a. een Amfoor (Amfora) gevonden; vermoedelijk uit de Romeinse tijd.



Een amfoor is een kruik met twee oren welke werd gebruikt als inhoudsmaat voor vloeistoffen, echter ook als aanduiding van bepaalde scheepsruimten. De inhoud van een amfoor kwam overeen met een kwart hectoliter, 80 Romeinse ponden en ongeveer 26 kilogram.

De conifeer

Het perceel (aan de Henri Dunantstraat) dat nu in gebruik is als huisvestingsplaats voor o.a. arbeidsmigranten, was voorheen omgeven door hoge coniferen.



Coniferen zijn houtachtige struiken/bomen, die vaak gebruikt worden als erfafscheiding. Bij de realisatie van het "bungalowpark" in 2019 is deze naam voorgedragen door de dorpsraad van Oostrum en sluit aan bij de naamgeving de Hulst.

De Germaan

Deze naam Germaan verwijst naar de Germaanse volksstammen die vroeger in Scandinavië leefden en tijdens de volksverhuizingen in de vijfde eeuw afzakten naar het zuiden. Het zijn stammen als Saksen en Franken die een Germaanse taal spraken. De naam Germany komt er ook van.

De Romein

De Romein verwijst naar de vroegere vondsten uit de Romeinse tijd. Zoals b.v. de vondst van een Romeinse put. Zie verder ook de Amfoor en de Voorde. Deze naam verwijst naar het feit dat het zuidelijk deel van Nederland van ongeveer vijftig voor Christus tot en met de vierde eeuw na Christus behoorde tot het Romeinse rijk met steden als Maastricht en Nijmegen.

De Voorde

Bij archeologische opgravingen bij de aanleg van het industrieterrein de Hulst werd een voorde aangetroffen onder een bestaande weg, vermoedelijk uit de Romeinse tijd.



Een voorde is een doorwaadbare plek in een beek of een rivier. De Oostrumse beek liep vroeger door de landerijen en broekbosjes van de Hulst. Een broekbos is een bos waarvan de vegetatie sterk bepaald wordt door de hoge waterstand van het grondwater.

Straten industrieterrein de Blakt

De straatnaamgeving op industrieterrein de Blakt is gekozen voor namen van wetenschappers en uitvinders die een belangrijke rol hebben gespeeld bij de technologische ontwikkelingen natuurwetenschappen en technologie

De Blakt

Van oudsher een gebiedsnaam toegekend aan het industrieterrein, globaal gelegen tussen Deurneseweg, A73, Oirloseweg en Blaktweg in Oirlo.

De Blakt was vroeger ook de benaming van bosjes en landerijen tussen de driehoek Oostrum, Oirlo en Leunen. Als weg is de Blakterweg een landweg en is gelegen in Oirlo, hij verbindt het Industrieterrein met de Hoogriebroekseweg in Oirlo. Het industrieterrein lag voor de realisatie gedeeltelijk op grondgebied

van Oirlo. Voor de eenduidigheid in postcode is voor het gehele terrein gekozen voor de postcode van Oostrum 5807, zeer tot ongenoegen van Oirlo.

Bellstraat




Alexander Graham Bell (1847 – 1922) was een Schots/Amerikaanse uitvinder. Hij was mede-uitvinder van de telefonie en oprichter van de telefoonmaatschappij Bell. Deze groeide uit tot de grote American Telephone Telegraph Compagnie.

Carlsonstraat



Chester Floyd Carlson (1906 – 1968) was een Amerikaanse wetenschapper, uitvinder en advocaat. Hij ontwikkelde het eerste kopieerapparaat dat xerografische afdrucken vervaardigde. Toen hij patent op de uitvinding had verworven noemde hij het bedrijf Xerox (denk aan Rank Xerox Venray).

Edisonstraat



Thomas Alva **Edison** (1847 – 1931) was een Amerikaanse uitvinder. Hij was uitvinder van de gloeilamp en van de fonograaf de voorloper van de grammofoon. Ook deed hij veel onderzoek naar de telegrafie. In 1881 richtte hij de Edison Lamp Company op en werd erg succesvol.

Franklinstraat



Benjamin **Franklin** (1705 – 1790) Amerikaans politicus, wetenschapper en moralist. Als politicus is hij een van de Founding fathers (stichters) van de Verenigde Staten en medeopsteller van de Amerikaanse Onafhankelijkheidsverklaring (1776) en de Amerikaanse grondwet (1787). Hij hield zich ook bezig met wetenschappelijke problemen, is bekend van zijn publicaties over elektriciteit. Hij vond in 1752 de bliksemafleider uit.

Van Leeuwenhoekstraat




Antoni van Leeuwenhoek (1632–1723) was een Nederlandse glasblazer en microbioloog afkomstig uit Delft. Hij is vooral bekend van zijn zelf gefabriceerde microscoop en zijn pionierswerk voor celbiologie en microbiologie. Naar hem is het bekendste ziekenhuis dat kanker bestrijdt en het ziekenhuis is daarnaast een onderzoeksinstituut: het Antoni van Leeuwenhoekzieken-huis te Amsterdam.

Newtonstraat



Isaac Newton (1643 – 1727) een Engelse natuurkundige, wiskundige, astronoom, natuurfilosoof, alchemist, theoloog en officieel muntmeester. In zijn hoofdwerk Philosophia Naturalis Principia Mathematica Ook beschreef hij onder andere de zwaartekracht en de 3 bekende wetten van Newton, waarmee hij de grondlegger werd van de klassieke mechanica.

Nobelstraat



Alfred Bernhard Nobel (1833 – 1896), Zweeds chemicus en industrieel. Uitvinder van onder andere het dynamiet, in 1866. Hij werd daardoor erg rijk. Naar hem zijn de Nobelprijzen genoemd die uit zijn erfenis worden betaald. De Nobelprijzen voor wetenschap en literatuur worden in Stockholm uitgereikt en de Nobelprijs voor de vrede wordt op zijn sterfdag, 10 december, in Oslo uitgereikt.

Wattstraat



James Watt (1736 – 1819), een Schotse ingenieur die wordt beschouwd als de uitvinder van de moderne stoommachine. Ook heeft hij het eerste kopieerapparaat uitgevonden waarop hij in 1781 patent op kreeg. Later werd de eenheid van vermogen, de watt, naar hem vernoemd. 1 watt = 1 joule per seconde. (1 gloeilamp van 60 watt zet elektrische energie om in licht en warmte, met een tempo van 60 joule per seconde).

Straatnamen industrieterrein de Witte Vennen

Straatnamen op het industrieterrein de Witte Vennen zijn gebaseerd op de vroegere landschappen.

Vennenweg, Witte Vennenweg en Vennendreef

Het gebied, dat nu globaal het industrieterrein "de Witte Vennen" omvat, was in vroeger tijden een drassig veengebied. Verspreid hierin lagen enkel kleine vennetjes. Door onder andere ruilverkaveling is dit gebied goed toegankelijk gemaakt. Door de latere behoefte aan industriegrond werd het gebied ingericht als industrieterrein "de Witte Vennen" en werd in de straatnaamgeving verwezen naar de vennen.

Straatnamen in het buitengebied

Boshuizen

Boshuizen is een buurtschap ten noord/westen van Oostrum, globaal gelegen tussen de Stationsweg, A73/Spurkterdijk, het bosgebied Boshuizerbergen en de NS spoorlijn Nijmegen/Roermond. De naam is vroeger vermoedelijk ontleend aan de aanwezigheid van huizen grenzend aan het bosgebied.

Buskensven

Een landbouwweg tussen de Wanssumseweg en Spralandweg. Oorspronkelijk heette het Beurskensven, maar door een ambtelijke schrijffout is het Buskensven komen heten. Het is genoemd naar boer Beurskens die afkomstig was van boerderij Beurskens in buurtschap Lull.

Eijckenhof

Eijckenhof is geen straatnaam maar een perceelnaam gelegen aan de Spralandweg rechts voor de brug over de Oostrumsebeek. Hier heeft het kasteel Spraeland gestaan. Eijckenhof verwijst naar een hof van dit kasteel, wellicht voorzien van eikenbomen.

Geijsterseweg

Verbindingsweg tussen de dorpen Oostrum en Geijsteren. Veelal wordt de weg vanuit een dorp naar een ander dorp de naam gegeven van het dorp waar weg naar toe gaat. Vanuit Geijsteren gezien heet de weg daarom in Geijsteren Oostrumseweg.

Oirloseweg

Verbindingsweg tussen de dorpen Oostrum en Oirlo (zie ook Geijsterseweg).

Rosmolenweg

Deze weg is de verbindingsweg door buurtschap Boshuizen vanaf Spurkterdijk naar de Zuiderbergweg overgaand in Rosmolen.

Rosmolen

De onverharde weg vanaf de Zuiderbergweg door de Geijstersebossen naar de Rosmolen.



De Rosmolen is een molen uit de 17^e eeuw en nog liggend op Oostrums grondgebied in de Geijstersebossen aan de Oostrumsebeek die door deze bossen stroomt en in Geijsteren uitmondt in de Maas. Hij werd aangedreven door een paard. Later werd een schoepenrad aangebracht dat aangedreven werd door het water uit de beek. Zodra de molen onvoldoende water kreeg uit de beek werd hij alsnog aangedreven door een paard (ros).

Sparrendreef

Landbouw- en fietsweg vanaf de Witte Vennenweg naar het sportpark, Parc de Witte Vennen en Meerlo. Een **dreef** is een brede landbouwweg waarlangs men vroeger vanuit het dorp een kudde vee naar een open veld, heidevelden en

veengronden dreef. Ter plekke zijn van oudsher veel sparrenbomen aanwezig; vandaar ook de naam van het sportpark "de Spar".

Spralandweg

Verbindingsweg tussen Geijsterseweg en de Zomp. Oostrum hoorde vroeger samen met Geijsteren en Spraland tot de heerlijkheid Geijsteren. Aan de Spralandweg, net voor de beek rechts, stond al vanaf de 13^e eeuw kasteel Spraland en werd rond 1450 verwoest. Momenteel bestaat alleen nog een stuk bebost grond met heuvel waarop het kasteel gestaan moet hebben. De straatnaam is naar dit kasteel genoemd.

Spurkterdijk

Verbindingsweg tussen de Stationsweg en de Maasheseweg nabij hotel Asteria in Venray.

Wist u trouwens dat de begraafplaats en crematorium "de Boshuizen" op Oostrums grondgebied ligt en hotel Asteria op Venray's grondgebied? Uit publiciteitsoverweging eiste Asteria de postcode van Venray.

Spurkt is een buurtschap in Venray. Het was vroeger een drassig terrein dat moeilijk toegankelijk was voor personen en voertuigen. Door ophoging, een soort dijk, werd het moerassig gebied ontsloten en toegankelijk gemaakt voor bewoning en agrarisch activiteiten. De naam Spurkterdijk verwijst hiernaar.

Vosseveen

Zandweg die de Wanssumseweg, voorbij de visvijver "Wanssumsven", verbindt met de Oirlosedijk. Hierover loop ook de grens met Wanssum. Vroeger was dit gebied een heide en veengebied en strekte zich uit vanaf het huidige industrieterrein "de Witte Vennen" tot aan de weg Wanssum/Oirlo en de Geijstersebossen. De overlevering geeft aan dat dit veengebied een bij uitstek



goed leefgebied was voor vossen. Vandaar de naamgeving als een oude veldnaam.

Wanssumseweg

Verbindingsweg tussen Oostrum en Wanssum vanaf de rotonde Wanssumseweg/Deurneseweg (N270). Voor de uitbreiding van Oostrum in zuid/oostelijke richting gerealiseerd was, begon de Wanssumseweg bij de Oostrumse kerk.

De Zomp

De verbindingsweg tussen Wanssumseweg en Geijsterseweg. Een zomp was een waterlossing(waterlozing) in het Oostrums Veen. Een zomp wordt ook wel omschreven als een moerasland; het sluit aan bij het Oostrums Veen.

Zuiderbergweg

Verbinding van de Geijsterseweg naar de Rosmolenweg. De naam verwijst naar een oud perceel en duidt tevens op de aanwezigheid van "bergen". Bedoeld zullen hier worden de zandverstuivingen in het natuurgebied de Boshuizerbergen.

Straatnamen in de bebouwde kom

Asselberghsstraat



E.P.M. Asselbergs was de eerste pastoor van de parochie Oostrum. Voordat Oostrum een R.K. parochie werd, was het een rectoraat. Asselbergs was van 1928 tot 1938 rector en van 1938 tot 1959 als pastoor verbonden aan Oostrum. Tijdens de Tweede Wereldoorlog heeft pastoor Asselbergs met gevaar voor eigen leven joodse onderduikers in de pastorie opgevangen.

Binnenhof

Dit verwijst naar het klooster Bethlehem dat in Oostrum stond, ongeveer ter plekke van de Vlasakker. Het klooster Bethlehem heeft bestaan van 1450 tot 1802. Veel kloosters hadden en ommuurde hof, een tuin. Veelal werd een ommuurde tuin gebruikt door religieuzen om al lopend te lezen uit een brevier. Een brevier is een boek dat gebeden bevat die een geestelijke van de katholieke kerk dagelijks moest bidden. Het zogenaamde brevieren.

Buitenhof

In tegenstelling tot het binnenhof, dat binnen de kloostermuren lag, was een buitenhof een tuin die buiten de muren van het klooster lag. De kloosterlingen teelden hier veelal hun groenten en hielden er de veestapel. Rondom klooster Bethlehem lagen deze landerijen/tuinen.

Dorpsplein

Meestal de naam van een centraal gelegen plein in het dorp, vroeger ook wel de brink genoemd. De naam voor het plein in het centrum van Oostrum is echter nog vrij recent gekozen. De naam is tot stand gekomen na de realisatie van het appartementencomplex Den Erck in 1999. In plaats van de adressering Mgr. Hanssenstraat voor dit complex te kiezen, is de naam Dorpsplein hieraan verbonden.

Eijckenhof

Straatnaam verwijzend naar de Eijckenhof bij het vroegere kasteel Spralandt (zie ook Spralandweg).

Geeststraat

Perceelnaam van vroeger. Het duidt op een gebiedje in de vroegere heerlijkheid Spraland behorend tot de heerlijkheid Geijsteren; vroeger ook wel Geesteren genoemd.

Gildestraat

Oostrum beschikte vroeger over een gilde: het Onze Lieve vrouwen Gilde van Oostrum. Het gilde is opgericht in het begin van de 16^e eeuw, in elk geval komt het voor in stukken voor uit 1535. Het gilde is opgeheven rond 1910.

Goetzenhof

Goetzenhoven verwijst naar boerderij uit de 18^e eeuw die hier gelegen was, eigendom van de familie Goetzen.

Ghünenbeek

Vroegere benaming van de beek die nu Oostrumsebeek heet en haar loop heeft vanuit de Peel tot in de Maas.

Hatendonkstraat

Oude veldnaam en gebiedsaanduiding. Het zou kunnen verwijzen naar het vroegere kasteel Hatendonk dat in Sambeek heeft gestaan.

Herenpasweg

Weg waarover handelslieden hun goederen vervoerden vermoedelijk richting de Heren van Geijsteren.

Het Gevlecht

Perceelnaam uit vroegere tijden

Hoefslag

Verwijst naar een zandweg gevormd door karresporen en paardenhoeven.

De Horik

De perceelnaam Horik (horig) verwijst mogelijk naar een maatschappelijke toestand in de middeleeuwen: "de horigheid". Horigen waren boeren die aan hun land verbonden waren, zonder dit te bezitten en met bepaalde verplichtingen aan de landbezitter. Het is bekend dat de heerlijkheid Oostrum/Spraeland toebehoorde aan de Heer van Geijsteren, die als zodanig grondbezitter was.

Jofferspas

Verwijst naar joffers, in de moderne tijd juffers genoemd. Zij zijn verbonden aan een klooster; hier bedoeld de nonnen van het klooster Bethlehem.




Kloosterstraat

Vernoemd naar het voormalige klooster Bethlehem in Oostrum (1450 tot 1802), dat gesitueerd was bij de Vlasakker/Asselberghstraat/Kloosterstraat.

Looierijweg

Doodlopende weg rechts van villa Josephine. Voorheen heette deze weg Oude Oostrumseweg en liep over het huidige industrieterrein de Hulst richting Venray en kwam uit bij de achterkant van het huidige Servaashof (voorheen St. Servatiusgesticht).




Links naast villa Josephine tegenover het NS-station lag een looierij en leerfabriek, in 1911 gesticht door Anton Poels uit Venray. Deze fabriek is later overgegaan in Duitse handen. De looierij/leerfabriek is in 1929 afgebrand. Hierbij gaat het gerucht dat spoedig in een nacht na de brand de nog bruikbare materialen en machines ijlings vervoerd zijn naar Oostenrijk. Op de plek van de looierij/leerfabriek staan nu de huizen vanaf villa Josephine tot aan de Henri Dunantstraat.

Meijerlaan

Verwijst naar Rector Meijer. Hij was rector van het rectoraat Oostrum van 1908 tot 1915. Tijdens zijn rectoraat werd 1909 het kruiswegpark Trans Cedron gesticht.

Mgr. Hanssenstraat



Vernoemd naar de bisschop Mgr. Antoon Hanssen. Deze bisschop is op 18 augustus 1906 geboren in Oostrum. Het geboortehuis, dat al vele jaren geleden is afgebroken, lag aan de Stationsweg ter plekke van het huidige huisnummer 128. Na zijn benoeming tot bisschop in 1958, is hij slechts enkele maanden bisschop geweest; hij overleed op 25 juli 1958. Hij was als hulpbisschop een van de grote stimulators van het Bisschoppelijk mandement uit 1954: "De katholiek in het openbare leven van deze tijd". Hierin stond o.a. dat het katholieken verboden was om lid te zijn van het Nederlands Vakverbond (NVV) en te luisteren naar de VARA-omroep. Tevens werd afgeraden op de politieke partij PVDA te stemmen.

Ooster Thienweg

T(h)ienden zijn een vorm van belasting die betaald moest worden aan de landheren, die eigenaar waren van de grond. Het kan gaan om belasting voor het gebruik van grond of het recht van overpad.

Randenrade

De eerste schout van de Heerlijkheid Oostrum en Spraelandt was Dhr. Randenraedt. Een schout was in vroeger tijd een ambtenaar die belast was met bestuurlijke en gerechtelijke taken en handhaving van de openbare orde.

Stationsweg

Verbindingsweg van Oostrum NS-station naar Venray. Vroeger heette het stuk weg, vanaf de Mgr. Hanssenstraat tot aan het NS-station, de Stationsstraat.

Valkenkampstraat

In de tijd van de Heerlijkheid Oostrum en Spraelandt hielen de edelen zich o.a. bezig met de valkenjacht, het jagen met valken was een vermaak voor de kasteelheren. Deze straat laat ons denken aan de tijd dat de valkeniers van de heerlijkheid hiernaar actief waren.

Vlasakker



Verwijst naar de legende van de vondst van het beeldje van Maria door een boer die op deze akker vlas verbouwde

Van Broekhuizenstraat

Familiewapen adellijke familie van Broekhuizen. Jan van Broekhuizen was heer van Geijsteren Oostrum en Spraelandt. Hij is geboren in 1429 en in 1450 in de Sinaï woestijn overleden op pelgrimstocht naar het Heilig Land. Voordat hij op pelgrimstocht gaat, maakt hij een testament voor het geval hij zou overlijden. Hierin bepaalt hij dat er in Oostrum een klooster gesticht moet worden, indien hij niet levend van zijn pelgrimage terugkeert. Hij sterft en zijn testament wordt uitgevoerd. Er komt een klooster in Oostrum. Dit wordt dus het klooster Bethlehem, dat tot 1802 blijft bestaan.

Watermolenstraat



Verwijzend naar Campsmolen. Deze molen werd na de bedrijfsbeëindiging jeugdhonk voor de Oostrumse jeugd, daarna heeft de Rabobank er tijdelijke huisvesting gehad in verband met een verbouwing en momenteel (2020) is het een dependance van Gemeenschapshuis “den Oesterham”. Zie ook het document Campsmolen op RooyNet).

Wester Thienweg

T(h)ienden zijn een vorm van belasting die betaald moest worden aan de landheren, die eigenaar waren van de grond. Het kan gaan om belasting voor het gebruik van de grond of het recht van overpad. Te denken valt hierbij aan betaling aan de Heer van Geijsteren. Zie ook Ooster Thienweg.

Witte Vrouwenstraat

Vernoemd naar de nonnen van het klooster Bethlehem die gekleed waren in een wit habijt (kloosterkleding). Zie ook Jofferspas.

Dit document is samengesteld met hulp van de leden van de Stichting Historische Kring Oostrum en Spraland

Joos Linskens , april 2020